

BILAN DES NOUVELLES DÉCOUVERTES ARCHÉOLOGIQUES AUTOUR DE COMPIÈGNE (1980-1995)

par

Jean-Claude BLANCHET

INTRODUCTION

En 1980, dans le tome vingt-sept de notre société j'ai réalisé une première synthèse de nos connaissances sur la préhistoire et la protohistoire, à Compiègne et ses environs, depuis les origines de la recherche jusqu'en 1979 (Blanchet, 1980). J'ai rappelé le travail laborieux effectué par nos prédécesseurs archéologues et le lent développement de la prise en charge de l'archéologie dans les travaux de construction et d'aménagement du territoire.

Depuis une quinzaine d'années le nombre de fouilles a été pratiquement multiplié par deux par rapport aux périodes antérieures. J'ai eu l'occasion de montrer comment cette évolution importante s'était produite grâce à la mise en place d'un programme de surveillance des décapages, suivi éventuellement de fouilles préalables à l'ouverture des carrières de granulats dans la moyenne vallée de l'Oise (Blanchet, 1991). Des actions préventives de sauvetage ont été déployées à l'occasion du passage du TGV Nord à proximité de chez nous, lors de l'aménagement des zones industrielles et commerciales autour de Compiègne, de la création de routes nouvelles, et du suivi de plus en plus régulier de l'urbanisation.

Ces différentes formes d'archéologie n'ont de sens que si elles sont pratiquées par des équipes bien structurées, à partir de programmes scientifiques dont les axes sont définis par le Conseil national de la recherche archéologique, relayé lui-même par les Commissions interrégionales.

Les services régionaux de l'archéologie, dans les DRAC, sont chargés de coordonner, d'instruire et de contrôler toutes ces activités de protection, de recherche, de mise en valeur et d'animation.

La ville de Compiègne a créé une maison de l'archéologie dans l'ancienne annexe de la caserne des pompiers, au 21, rue des Cordeliers, en regroupant le Centre de Recherche Archéologique de la Vallée de l'Oise (CRAVO), l'Institut de Recherche et de Restauration Archéologique et Paléométallurgique (IRRAP) et le laboratoire d'archéozoologie.

L'équipe de fouille opérant dans les carrières de granulats de la moyenne vallée de l'Oise est en grande partie salariée par l'Association pour les Fouilles Archéologiques Nationales (AFAN). Cette même association intervient largement lors des sauvetages dans la région.

Le département de l'Oise a décidé de créer un poste d'archéologue en 1980, qui a été attribué à Georges-Pierre Woimant : ce dernier a son bureau au Musée Vivanel à Compiègne, mais il est rattaché depuis peu au Musée départemental de Beauvais. Cet archéologue vient de faire paraître la carte archéologique du département de l'Oise à l'Académie des Inscriptions et Belles-Lettres. C'est un ouvrage de référence qui permet aux chercheurs de disposer d'un outil de travail bibliographique et descriptif concernant tous les sites protohistoriques et antiques trouvés dans notre département (Woimant, 1995).

LE PALÉOLITHIQUE

Pour les périodes anciennes de la préhistoire il n'y a pas eu de grandes découvertes depuis notre précédent article. Seules des nouvelles données ont été apportées sur l'évolution quaternaire de la vallée de l'Oise (Leroyer et Pastre, 1991 ; Pastre, 1991), ainsi que sur les recouvrements loessiques et les passages des vallées dans les zones traversées par le TGV Nord (Pastre et alii, à paraître).

Le campement de chasseurs de rennes magdaléniens de Verberie constitue la fouille la plus importante pour cette période du Paléolithique final dans notre région. Beaucoup d'articles et de travaux universitaires ont été consacrés à ce gisement reconnu par Bernard Lambot depuis 1974 et fouillé, depuis, par Françoise Audouze (1991). La méthode de thermoluminescence a permis une datation autour de 10 500 ans avant J.-C..

Les restes de plusieurs campements sont implantés sur le bord d'une ancienne rive de l'Oise. Les chasseurs venaient à cet emplacement favorable pendant quelques semaines chaque année pour y suivre la migration d'automne des rennes. En plus de la chasse, les hommes pratiquaient la taille du silex pour obtenir des lames, des éclats longs et étroits, qui étaient façonnés en outils (grattoirs, perçoirs, burins, couteaux,...).

Des vestiges de plusieurs foyers, d'aires de travail, de tentes ou coupe-vent ont été mis au jour sur cinq niveaux différents.

Tous les outils sont typiques de la phase finale du magdalénien, connue sur plusieurs sites dans le Bassin parisien.

LE MÉSOLITHIQUE (- 8 000 à - 5 000 avant J.-C.)

Plusieurs fouilles ont été faites ces dernières années dans la région de Compiègne sur des gisements de cette période qui correspond aux derniers chasseurs de la préhistoire, au moment où le climat se réchauffe. La forêt devient plus importante avec l'apparition du pin, du bouleau, du noisetier, puis du chêne, de l'orme, du tilleul et du frêne.

Des sites ont été explorés en forêt de Compiègne à Saint-Jean-aux-Bois et à Vieux-Moulin par Jacques Hinout, et à Choisy-au-Bac, près du confluent, par Boris Valentin (1991). Sur ce dernier site a été dégagé un riche niveau d'occupation sur 80 m², avec des concentrations de silex taillés et un foyer en cuvette rempli de charbons et de cendres. Ce campement appartient à la fin du mésolithique, à la culture dite tardenoisienne. Les autres campements de la forêt de Compiègne datent de la phase moyenne ou du début du mésolithique.

Ces derniers chasseurs-cueilleurs de la préhistoire ont dû s'adapter rapidement aux bouleversements écologiques de la fin de la période glaciaire, puis à l'arrivée des premiers agriculteurs-éleveurs.

LE NÉOLITHIQUE : les premiers cultivateurs-éleveurs

Des progrès très importants ont été fait pour l'étude de cette période dans la vallée de l'Oise. Une chronologie plus fine a été réalisée à partir de nombreuses séries d'objets recueillis, sur une vingtaine de sites d'habitats fouillés en une douzaine d'années (Prodéo, 1991, 1992).

La néolithisation de notre région s'est faite à partir de la phase finale de la culture du Rubané Récent du Bassin Parisien (RRBP), originaire de l'Est. Dans notre précédent article (Blanchet, 1980, p. 12-13), nous avons déjà indiqué les vestiges d'un village de cette période à Compiègne "Le Coq Galleux", à l'emplacement actuel de l'usine Bourjois-Chanel (Blanchet, Decormeille, 1980). Deux autres sites d'habitats ont été

rencontrés à Longueil-Ste-Marie "Le Champs des Morts" et à Pontpoint "Le Joncoy" (Blanchet, Decormeille, Marquis, 1980).

La deuxième phase de la néolithisation est la culture de Villeneuve-Saint-Germain (VSG). Des restes de villages ou de maisons ont été fouillés à Longueil-Ste-Marie, Chevrières, Trosly-Breuil et à La Croix-Saint-Ouen (emplacement actuel du lycée Charles de Gaulle).

Cette culture de VSG possède des maisons trapézoïdales assez proches mais légèrement plus petites que celles de la culture du RRBP ; mais des différences notables se dégagent au niveau du matériel archéologique (décors céramiques au peigne pivotant et incisions, des bracelets en schiste, etc...).

La troisième phase est la culture de Cerny avec une extension de la colonisation vers les plateaux et les petites vallées adjacentes à l'Oise. Un site de cette période a été trouvé au confluent de l'Aisne et de l'Oise à Choisy-au-Bac à l'occasion de l'ouverture de sondages exploratoires pour le projet de construction de la déviation de Compiègne (Prodéo F., en 1995).

D'autres vestiges épars de cette culture de Cerny ont été mis au jour à Nointel, Catenoy et à Verberie.

L'extension de plus en plus importante des groupes humains va obliger les néolithiques du Cerny à utiliser les gîtes de silex les plus proches de leurs campements, pas forcément de bonne qualité.

La quatrième grande phase du néolithique régional est marquée par l'arrivée de vagues migratoires originaires du sud qui vont donner la culture du Chasséen septentrional. Nous avons abordé cette culture à l'occasion de la publication des fouilles des sites fortifiés de vallée (Compiègne "Le Coq Galleux") ou de hauteur (Jonquières "Le Mont d'Huette, Catenoy "Le Camp César", Boury-en-Vexin "Le Cul Froid", Pont-Sainte-Maxence). Depuis, des vestiges anciens du Chasséen ont été trouvés par Frédéric Prodéo au "Confluent" à Choisy-au-Bac, où il semblerait y avoir aussi un camp fortifié sur les bords de l'Aisne.

D'autres vestiges d'habitats ont été découverts à Pontpoint et plus récemment à Chevrières par Frédéric Joseph (un plan partiel d'habitat à poteaux et à simple nef).

La fin du néolithique est la culture de Seine-Oise-Marne. Dans notre article de 1980 nous avons évoqué les nombreuses sépultures collectives mises au jour dans notre région pendant plus d'un siècle. Depuis, les découvertes se sont multipliées dans la vallée, et plusieurs sites ont été protégés autour de Verberie. Les fouilles de ces monuments funéraires nécessitent des moyens importants et des délais dont nous ne disposons pas la plupart du temps.

La fouille de la cabane funéraire de Compiègne "Le Coq Galleux" a été publiée (Blanchet, Huysecom et Woimant, 1993). Depuis, une autre sépulture en pierres et en bois a été dégagée et étudiée à La Croix-Saint-Ouen "Le Prieuré", dans une carrière de granulats en 1992-94 (Billand, Guillot et Le Goff, 1994). Il s'agit d'un monument non mégalithique, marqué par une fosse rectangulaire assez régulière de 10 m. de longueur, sur 2,50 m. de largeur, orientée est-ouest, dont le pourtour se compose de dalles calcaires posées de chant. Dans ce caveau les fouilleurs ont recueilli 15 individus dont les ossements ont été parfois déplacés ; certains crânes étaient absents. L'ensemble du monument a été incendié en phase finale d'utilisation, provoquant son effondrement. Il est possible que le monument ait possédé une ossature en bois qui a cédé avec ses blocs calcaires de couverture lors de l'incendie.

Pour la période S.O.M. et les suivantes, une découverte intéressante a été faite à l'emplacement de la nouvelle station d'épuration à La Croix-Saint-Ouen. Une coupe perpendiculaire à la rivière Oise a mis en évidence des alternances de berges et de niveaux de dépôts, contenant un mobilier archéologique en position de rejet ou inclus dans les niveaux d'habitats. Une couche organique placée en bas de berge et explorée sur 20 m² a livré de nombreux macrorestes végétaux, des bois naturels, mais aussi les restes d'un arc et un manche d'herminette. Les premières datations par la dendrochronologie (évolution des cernes des arbres) ont été tentées pour la région par Vincent Bernard. Elles ont fourni des résultats tout à fait intéressants à partir des courbes de références de Stuttgart et du Jura : - 3129 / - 2824 pour les derniers cernes mesurés. Sur le bloc diagramme quatre phases d'abattage sont visibles sur les 306 années représentées. La première apparaît vers - 2989, les suivantes respectivement 50, 40 et 60 ans plus tard (Talon et alii, 1995).

LE CHALCOLITHIQUE

Encore peu connu à l'époque de la rédaction de notre article en 1980, le Chalcolithique a fait l'objet de plusieurs découvertes (mobilier et surtout habitat), venant préciser la chronologie interne.

Le site de référence de la première phase du Chalcolithique est celui du "Gord" à Compiègne (à l'emplacement du terrain de football du Clos des Roses) (Blanchet, 1984 et Blanchet et Lambot, 1985). Depuis, d'autres vestiges de la culture du Gord ont été recensés dans le Bassin parisien et dans la vallée de l'Oise.

La découverte la plus intéressante est celle de deux habitats (et probablement d'un troisième), lors de l'aménagement du parc tertiaire au sud de Compiègne, sur la commune de La Croix-Saint-Ouen en 1992-93 (Cottiaux et alii, 1995). Les vestiges étaient scellés par des limons de débordement de l'Oise dans sa plaine inondable. A la fin du néolithique on

devait distinguer à cet emplacement un micro-relief entouré par des chenaux tardiglaciaires en cours de comblement. Les deux structures d'habitat à trous de poteaux sont identiques : 6,10 à 6,60 m. de longueur sur 3,20 m. de largeur. Le matériel recueilli comprend de nombreux silex taillés typiques du Néolithique tardif / Chalcolithique, ainsi que quelques éléments de céramique.

La deuxième étape culturelle du chalcolithique régional est définie par l'influence du campaniforme dont nous ne connaissons encore que peu de chose dans la vallée de l'Oise (quelques découvertes sur le "Camp César" à Catenoy).

En revanche, une autre phase culturelle est présente sur plusieurs sites de la région et près de chez nous à La Croix-Saint-Ouen et à Compiègne. C'est au "Fond Pernant", près des jardins ouvriers, qu'a été mis au jour un matériel céramique décoré à la cordelette, baptisé "Le groupe des urnes à décor plastique" (Blanchet, 1984, pp. 101-119). Ce groupe annonce déjà, sous certains aspects, l'Age du Bronze ancien situé dans le courant de la deuxième moitié du troisième millénaire avant notre ère.

L'AGE DU BRONZE (entre - 2200 et - 780)

Nous avons déjà eu l'occasion de traiter de ce sujet dans la publication de notre thèse (Blanchet, 1984). Nous ne reviendrons pas en détail sur les différents aspects du Bronze, mais nous présenterons les apports nouveaux.

Pour l'Age du Bronze ancien et moyen, il faut évoquer la découverte des vestiges d'un chemin de planches à Longueil-Sainte-Marie "Le Chemin de Longueil", dans l'extension d'une grévière, à 300 m. de la rive droite de l'Oise. Un amoncellement de bois flotté correspondrait probablement à la destruction de ce chemin, dans un secteur, alors qu'ailleurs les fouilleurs ont trouvé des perches, des bois fendus et refendus en place, formant le tablier du chemin. Une datation calibrée au radiocarbone donne une fourchette comprise entre - 1915 et - 1660 av. J.-C. (Joseph F., 1995).

Trois tumulus arasés ont été fouillés dans une carrière de granulats à Longueil-Sainte-Marie "Les Gros Grès IV" (Joseph et Pinard, 1993-95). Comme pour beaucoup de structures circulaires, il est difficile de les dater en raison de la rareté d'éléments probants. Un des trois tumulus était constitué de trous de poteaux formant un cercle d'un diamètre de 20 mètres. Ce tumulus à trous de poteau est proche d'un autre trouvé à Pontavert dans la vallée de l'Aisne et daté, par une incinération, de l'Age du Bronze ancien / moyen.

Une petite nécropole a été trouvée en 1992 sur le site du Parc

scientifique situé sur la zone industrielle sud de Compiègne. Le secteur I a livré à mi-pente une série d'occupations discontinues qui s'étendent du premier Age du Fer à la période médiévale. Le second secteur, placé au sommet d'un léger relief par rapport à la plaine alluviale, avait une zone funéraire et des fosses d'habitat du Bronze final et de la Tène moyenne et finale.

Un enclos funéraire de 15 m. de diamètre possédait une incinération centrale contenue dans une urne de type Bronze moyen (coupée par un habitat du Bronze final III-b). Au sud de l'enclos, les fouilleurs ont prélevé 7 incinérations qui ne semblent pas être associées à un monument. Au sud ont été découvertes 3 sépultures à inhumation dont les corps étaient en position latérale fléchie. La troisième a livré le seul mobilier dont nous disposons : une perle en tôle de bronze, une perle en verre bleu, un petit anneau plein en bronze, une épingle en bronze à tête en forme de clou, une pointe de flèche en silex et la partie supérieure d'un bec de grand cormoran percé et monté sur des fils de bronze (Talon, Méniel, Pinard, Rapin, 1992).

La période du Bronze final I-IIa est jusqu'à présent mal connue dans le Nord-Ouest de la France, en dehors des dépôts d'objets métalliques. Deux fosses ont livré du matériel céramique de cette période, notamment des fragments de vases à décor cannelé, à Chevrières et à Compiègne "Le Fond Pernant" (Lambot, 1988 et rapports de fouille publiés de la vallée de l'Oise).

Une meilleure définition de l'Age du Bronze final IIb /IIIa a été proposée. La culture Rhin-Suisse-France-Orientale (RSFO) est bien connue sur l'oppidum de Saint-Pierre-en-Chastres à Vieux-Moulin, en forêt de Compiègne et plus récemment à Chevrières.

La seconde phase du RSFO est bien illustrée sur le "Camp de César" à Catenoy où nous avons fouillé la levée de terre et le fossé, ainsi que des plans d'habitats sur le rebord de plateau (Blanchet, Talon, 1987).

Des vestiges de cette période ont aussi été signalés au "Fond Pernant" à Compiègne et à La Croix-Saint-Ouen.

A la fin de l'Age du Bronze (Bronze final IIIb) nous assistons à la formation de groupes fortement régionalisés. Cette charnière avec le début du premier Age du Fer est bien connue sur les habitats stratifiés du "Confluent" à Choisy-au-Bac. A partir d'un abondant matériel céramique trouvé en contexte, nous avons proposé une chronologie (Blanchet, 1984). Des séries de cette même période ont été trouvées aussi dans la vallée de l'Oise à Longueil-Sainte-Marie, Chevrières et à La Croix-Saint-Ouen.

Plusieurs dépôts d'objets métalliques ont été trouvés anciennement à Compiègne : "La Justice", "Le Buissonnet", "Le Port Varin" (Blanchet,

1984, p. 277-325). Ces dernières années trois autres dépôts nous ont été signalés à Compiègne : "Les Rossignols", à La Croix-Saint-Ouen : "La Haute Queue" et à Verberie : "Le Buisson Campin". Un autre dépôt de la même période comportant des épées en langue de carpe et des haches du type du Plainseau a été découvert à Coye-la-Forêt. On trouvera dans le présent bulletin des comptes-rendus détaillés sur les circonstances et la composition des objets de ces dépôts. Il faut souligner que le dépôt de La Croix-Saint-Ouen est situé à deux kilomètres de l'oppidum de Saint-Sauveur trouvé par Marcel Hémerly et daté de la même période. Même remarque au sujet du dépôt de Verberie dont la découverte a été faite à quelques centaines de mètres de l'habitat de l'Age du Bronze final du "Buisson Campin".

LES AGES DU FER

Le premier Age du Fer, ou époque de Hallstatt, est bien connu dans toute la vallée de l'Oise et en particulier sur le site du "Confluent" à Choisy-au-Bac. C'est au début de cette période qu'une levée de terre et de pierres, ainsi qu'un fossé, ont été construits entre l'Aisne et l'Oise, de façon à protéger l'habitat situé dans le triangle de la confluence (Talon, 1991). Des fours de bronziers et probablement les assises d'un four métallurgique à fer ont été découverts. Les maisons constituaient de petites unités de 6 à 8m de longueur, sur 3 m. environ de largeur. Des bâtiments étaient parfois associés aux maisons. Les données stratigraphiques permettent de définir 10 couches différentes d'habitats scellés par des limons de débordement. D'autres vestiges de ces périodes ont aussi été rencontrés lors des sauvetages entrepris dans la vallée de l'Oise à Longueil-Sainte-Marie, La Croix-Saint-Ouen et Chevrières. Dans ces derniers lieux il s'agit plutôt d'ensembles agricoles isolés. Un plan partiel de maison placé en haut du "Mont Cornon" à Méry date aussi de cette période.

Des vestiges d'habitats de la fin du premier Age du Fer et du début du deuxième Age du Fer ont été mis au jour anciennement près de Creil à Thiverny par André Durvin et plus récemment à Verberie par Jean-Louis Brunaux.

Pour la période de La Tène ancienne il a été trouvé une soixantaine de structures concentrées sur près d'un hectare à Houdancourt "Les Esquillons". Un pont en bois datant de la même période, permettait de franchir un petit chenal (Valentin et Alii, 1990).

Le site du "Fond Pernant" à Compiègne, a fourni le plan d'une construction à trous de poteaux qui peut être interprétée comme appartenant à une maison d'habitations (Lambot, 1989 et 1991, pp. 110-

112). Des fosses-dépotoirs sont aussi signalées à Moru-Pontpoint, à Longueil-Sainte-Marie, à Chevrières, etc...

Une nécropole datant de la période charnière entre La Tène ancienne et moyenne a livré une cinquantaine de sépultures à inhumation et une quinzaine à incinération, un bûcher funéraire, à Longueil-Sainte-Marie : "Les Prés des Grisard". Des offrandes étaient déposées aux côtés du mort dans quelques sépultures (vases, quartiers de viande de porc ou de mouton (Malrain, 1991, pp. 115-116).

La sépulture unique d'un guerrier de cette même période de transition a été découverte au sud de Compiègne dans la zone industrielle du parc scientifique de La Croix-Saint-Ouen où existait déjà un tumulus et quelques sépultures à inhumation et à incinération de l'Âge du Bronze. La tombe du guerrier gaulois fut malheureusement recueillie dans les déblais du décapage, mais l'emplacement fut repéré. Ce guerrier avait un âge compris entre 18 et 29 ans et une stature située entre 166 et 177 cm. Des restes de porcs, 7 vases, une épée et son fourreau, des éléments métalliques de ceinturon, une pointe de lance et une lame de couteau étaient placés avec le squelette. Il est évidemment difficile de savoir si cet individu isolé est décédé fortuitement pendant un déplacement de troupe ou bien à l'occasion d'une migration (Talon, Méniel, Pinard et Rapin, 1992).

Nous avons déjà eu l'occasion de présenter à la société historique la grande maison de Verberie datant de la fin de la Tène moyenne.

Cette construction, de forme rectangulaire aux angles arrondis, mesure 22 m. de longueur, sur 12,50 m. de largeur. Deux rangées de trois poteaux axiaux sont les plus volumineux car ils devaient soutenir le faitage (Blanchet, Buchenschutz, Méniel, 1983, pp. 96-126). D'autres maisons plus petites existent à proximité de celle-ci.

Les établissements ruraux de la période gauloise ont fait l'objet d'études approfondies par François Malrain. Des fermes indigènes assez complètes ont été trouvées à Chevrières : "La Plaine du Marais" (Malrain, 1991, pp. 121-125), à Verberie "La Plaine de Saint-Germain et le Grand Royaumont" (Fémolant, 1991, pp. 126-127 ; Fémolant et Malrain, 1996).

Un établissement rural de la fin de la période gauloise a été mis au jour entre 1992 et 1993, sur le plateau dominant la vallée de l'Oise, à l'occasion de l'implantation d'une zone d'aménagement concertée (ZAC), par le SIVOM de Compiègne (aux emplacements actuels des établissements Quick, Décathlon...) (Malrain, Méniel, Talon, 1994).

Une surface importante de 22 hectares a tout d'abord été sondée à 10 %, puis 4 hectares ont été décapés exhaustivement.

La première phase d'occupation est marquée par un enclos fossoyé,

probablement bordé de talus de terre, ayant une forme rectangulaire de 78 m. sur 54 m. Une seule entrée de 2 m. de largeur est aménagée sur l'interruption du fossé côté ouest. A l'intérieur de cet enclos il a été trouvé des unités domestiques (5 habitations à trous de poteau, 2 fours et 8 fosses), des structures de stockage des céréales (3 plans de greniers sur poteau et 2 silos enterrés), ainsi que des enclos périphériques probablement utilisés pour des activités agro-pastorales.

Dans une seconde phase un réaménagement de l'espace est opéré en reprenant le tracé du premier enclos et en le doublant à l'ouest. Dans cette occupation, du matériel archéologique assez abondant est déposé sous forme d'amas aux abords des mêmes types de bâtiments que ceux rencontrés précédemment. L'accès à ce deuxième enclos semble être sur le côté nord. Sur l'angle nord-ouest, un fossé légèrement sinueux se dirige vers une petite nécropole constituée de cinq tombes à incinération datant de la même période que la deuxième phase de la ferme. Il s'agit vraisemblablement de la nécropole familiale. La céramique trouvée dans les différents ensembles appartient à la Tène finale, dite "La Tène D1".

Enfin, une réoccupation du même site est attestée à la période gallo-romaine. On y trouve des fossés de parcelles, orientés différemment que ceux de l'époque gauloise, une carrière et un puits. Ces structures sont à mettre en rapport avec les villaes agricoles gallo-romaines, présentes sur le plateau entre Jaux et Compiègne.

La faune gauloise, étudiée par Patrice Méniel, a livré surtout des grands animaux (44 % de boeufs, 16 % de chevaux, 31 % de porcs, 9 % de caprinés et moins de 1 % de chiens).

Il existe une rupture de plus d'un siècle entre l'occupation gauloise et gallo-romaine, à Jaux. Les sites de Chevrières et de Verberie sont eux aussi habités pendant différentes périodes sans qu'il y ait obligatoirement continuité. Quant à l'établissement de Verberie "Le Grand Royaume" il perdure après son édification au moment de la conquête.

C'est à l'occasion des travaux de terrassement pour l'implantation du lycée Charles de Gaulle, au "Pré des Iles", à la limite de La Croix-Saint-Ouen et de Compiègne que furent découvertes trois enceintes quasi carrées, de 12 m. de côté, bien alignées le long d'un fossé longeant l'ancienne berge de l'Oise. Des ouvertures multiples étaient pratiquées sur les côtés. Le remplissage des fossés a livré de la céramique, des scories ferreuses, des gouttelettes de battitures, des fragments vitrifiés de creusets (?), une pelle à feu et un fragment de balance. Il est donc vraisemblable que nous sommes en présence de petits ateliers métallurgiques installés en bordure de l'eau et datables de la Tène finale.

Pour terminer, il convient de faire rapidement le point sur les publications des sanctuaires gaulois. La fouille de Gournay-sur-Aronde, entre 1975 et 1984 par Jean-Louis Brunaux a été le point de départ d'une

série de découvertes qui allaient bouleverser nos connaissances sur un sujet très mal documenté à l'époque. Il est difficile de résumer l'abondante littérature qui a été publiée dans ce domaine principalement par des archéologues de la région de Compiègne, comme Jean-Louis Brunaux, Bernard Lambot, Patrick Méniel, Thierry Lejars, André Rapin et Georges-Pierre Woimant, pour ne citer que les principaux.

Le site de Gournay-sur-Aronde a fait l'objet de nombreuses recherches pionnières, en particulier sur l'oppidum et le sanctuaire (Brunaux, Méniel, Poplin, 1985), sur les boucliers et les lances, dépôts et trophées (Brunaux, Rapin, 1988), sur les fourreaux d'épées (Lejars, 1994). Il est prévu de poursuivre d'autres publications au fur et à mesure de l'état d'avancement des restaurations par l'IRRAP.

Le musée Vivenel de Compiègne présente depuis une dizaine d'années une centaine d'objets restaurés et une maquette.

D'autres sanctuaires celtiques, dont l'occupation se poursuit souvent à la période gallo-romaine ont ensuite été fouillés à Saint-Maur, près de Grandvillers (Brunaux, Lambot, 1991 ; Woimant, 1988.), à Saint-Just-en-Chaussée (Brunaux, 1994) à l'occasion de la construction d'un lotissement et à Estrées-Saint-Denis (Woimant, 1991). A Montmartin, à l'emplacement de la traversée de la vallée de l'Aronde par le TGV, Jean-Louis Brunaux a fouillé avec son équipe une portion de bourgade celtique avec sa place publique et cultuelle (Brunaux, Méniel, 1997, à paraître).

Ces découvertes récentes, associées à quelques autres fouilles exécutées dans la moitié Nord de la France et à d'autres trouvailles plus anciennes, ont permis, au bout de vingt ans, de faire une synthèse sur les religions gauloises (Brunaux, 1996 et 1996) ; la guerre et l'armement (Brunaux et Lambot, 1987) ; la chasse et l'élevage (Méniel, 1987).

La connaissance des sites funéraires a, pour la période finale de la Tène, peu progressée. Nous avons déjà signalé les quelques sépultures familiales trouvées à Jaux "Le Camp du Roi". Il faut y ajouter trois sépultures à incinération datant des environs de 100 av. J.-C. qui ont été mises au jour sur le tracé du TGV nord à Canly (Gaudefroy, 1991). Les cendres et les petits restes osseux carbonisés étaient déposés au centre avec, sur le pourtour, des offrandes sous forme de vases (18 au total) et éléments de parures.

*

* *

Voici donc un bref aperçu des principales découvertes de ces quinze dernières années dans la région de Compiègne. Les recherches continuent...

BIBLIOGRAPHIE

- Audouze 1991** : AUDOUZE (F.). – Les campements de chasseurs magdaléniens du "Buisson Campin" à Verberie (Oise), *Archéologie de la Vallée de l'Oise : Compiègne et sa région depuis les origines*. Catalogue de l'exposition de Compiègne, 16-23 fév. 1991. Compiègne, C.R.A.V.O., 1991, pp. 32-37.
- Arbogast 1995** : ARBOGAST (R.-M.) – Les faunes du Villeneuve-Saint-Germain de la vallée de l'Oise et leur contexte en Bassin parisien. *Bulletin de la société préhistorique française*, 92/3, pp. 322-331.
- Bernard 1991** : BERNARD (V.) – L'homme et le bois dans la vallée de l'Oise. *Archéologie de la Vallée de l'Oise : Compiègne et sa région depuis les origines*. Catalogue de l'exposition de Compiègne, 16-23 fév. 1991. Compiègne, C.R.A.V.O., 1991, pp. 142-144.
- Billand et alii 1995** : BILLAND 5G.), GUILLOT (H.), LEGOFF (I.), MALRAIN (F.) et PINARD (E.) – Trois structures funéraires collectives dans la moyenne vallée de l'Oise. Actes du 19e colloque interrégional sur le Néolithique. *Revue Archéologique de Picardie*. Amiens 1992, pp. 121-130.
- Blanchet, Decormeille 1979** : BLANCHET (J.-Cl.), DECORMEILLE (A.). – Les sites néolithiques de Pontpoint et Compiègne (Oise) : résultats des premières fouilles, *Bulletin de la Société Préhistorique Française*, 1979, 76, c.r.s.m., 3, p. 67-68.
- Blanchet 1980** : BLANCHET (J.-Cl.). – Essai de reconstitution d'une structure d'habitat de La Tène finale à Verberie (Oise). in : *Organisation collective, Séminaire sur les structures d'habitat*, Collège de France, Ethnologie Préhistorique, p. 17-21.
- Blanchet 1980** : BLANCHET (J.-Cl.). – Etat des recherches archéologiques dans la région de Compiègne. Première partie : la Préhistoire, *Bulletin de la Société Historique de Compiègne*, 27, p. 3-32, 3 cartes.
- Blanchet 1980** : BLANCHET (J.-Cl.). – Guide de la visite des collections d'archéologie régionale du Musée Vivenel (partie préhistorique, salle Henri Breuil), *Revue archéologique de l'Oise*, 17, p. 3-14, 19 fig.
- Blanchet 1980** : BLANCHET (J.-Cl.). – Jonquières : un village d'agriculteurs chasséens du IVe millénaire, *Archéologia*, 142, mai 1980, p. 40-43, 6 photogr., 1 fig.
- Blanchet 1980** : BLANCHET (J.-Cl.). – La maison gauloise de Verberie (Oise), *Revue archéologique de l'Oise*, 17. Guide de la visite des collections d'archéologie régionale du Musée Vivenel, p. 15, 3 fig.

- Blanchet et alii 1980** : BLANCHET (J.-Cl.), DECORMEILLE (A.), MARQUIS (Ph.). – Récentes découvertes du Néolithique danubien dans la moyenne vallée de l'Oise, in : *Préhistoire et Protohistoire en Champagne-Ardenne*. Actes du colloque de Châlons-sur-Marne, Mars 1979, n° spécial, p. 5-21, 16 fig.
- Blanchet, Decormeille 1980** : BLANCHET (J.-Cl.), DECORMEILLE (A.). – Les débuts du premier âge du Fer à Choisy-au-Bac (Oise), *Bulletin de la Société Royale Belge d'Anthropologie et de Préhistoire*, 91, p. 21-38, 8 fig.
- Blanchet, Decormeille 1980** : BLANCHET (J.-Cl.), DECORMEILLE (A.). – Le site du Coq Galleux et du Hazoy à Compiègne (Oise) (Danubien, Chasséen, S.O.M. et premier âge du Fer), *Cahiers archéologiques de Picardie*, 8, p. 49-84, 40 fig.
- Blanchet, Lambot 1980** : BLANCHET (J.-Cl.), LAMBOT (B.). – Une pointe de lance à perforations multiples, trouée à Clairoux (Oise), *Bulletin de la Société Préhistorique Française*, 77, c.r.s.m., 7, p. 205-206, 2 fig.
- Blanchet et alii 1982** : BLANCHET (J.-Cl.), DELSAUX (M.A.), HUYSECOM (E.), WOIMANT (G.-P.). – La cabane funéraire collective S.O.M. du Hazoy, à Compiègne (Oise), *Bulletin de la Société Préhistorique Française*, t. 79, 8, p. 227.
- Blanchet 1983** : BLANCHET (J.-Cl.). – Inventaire des sites du second âge du Fer dans l'Oise, *Revue archéologique de Picardie*, 1983, 1 : « Les Celtes dans le Bassin parisien (IVe-Ier siècle av. J.-C.). Actes du Ve colloque sur l'âge du Fer; Senlis 1981 », p. 254-263, 3 fig.
- Blanchet 1983** : BLANCHET (J.-Cl.). – Un exemple de l'apport des dates 14C corrigées : le Néolithique final et Chalcolithique dans le Bassin parisien et le Nord de la France, *Revue d'Archéométrie*, suppl. 1983, p. 85-91, 2 fig., 2 tabl.
- Blanchet, Huysecom 1983** : BLANCHET (J.-Cl.), HUYSECOM (E.). – La cabane funéraire collective du Hazoy (Oise) : rapport entre le Bassin parisien et la Thuringe (Allemagne de l'Est) au Néolithique final, in : *Colloque Interrégional sur le Néolithique*, Caen 1983, résumés des communications, p. 31.
- Blanchet et alii 1983** : BLANCHET (J.-Cl.), BUCHSENSCHUTZ (O.), MENIEL (P.). – La maison de La Tène moyenne de Verberie (Oise), *Revue archéologique de Picardie*, 1983, 1 : « Les Celtes dans le Bassin parisien (IVe-Ier siècle av. J.-C.). Actes du Ve colloque sur l'âge du Fer, Senlis 1981 », p. 96-126, 52 fig.
- Blanchet 1984** : BLANCHET (J.-Cl.). – Le camp chasséen du « Mont d'Huette » à Jonquières (Oise) : I. Présentation liminaire, *Revue archéologique de Picardie*, 1984, 1-2 : « Le Néolithique dans le

Nord de la France et le Bassin parisien. Actes du IXe colloque interrégional sur le Néolithique, Compiègne 1982 », p. 213-216.

- Blanchet 1984** : BLANCHET (J.-Cl.). – *Les premiers métallurgistes en Picardie et dans le Nord de la France*, 1984, 608 p., 250 fig. (Mémoires de la Société Préhistorique Française, t. 17)
- Blanchet, Burnez 1984** : BLANCHET (J.-Cl.), BURNEZ (L.). – Le camp néolithique du Mont- d’Huet à Jonquières (Oise) : II. La céramique décorée, *Revue archéologique de Picardie*, 1984, 1-2 : « Le Néolithique dans le nord de la France et le Bassin parisien. Actes du IXe colloque interrégional sur le Néolithique, Compiègne 1982 », p. 217-242, 16 fig.
- Blanchet, Decormeille 1985** : BLANCHET (J.-Cl.), DECORMEILLE (A.). – Le premier âge du Fer dans la moyenne vallée de l’Oise : 1. Méthode d’étude de la céramique décorée d’habitat, in : *Eléments de Pré- et Protohistoire européenne, Hommages au professeur J.-P. Millotte*, Annales littéraires de l’Université de Besançon, Paris : Les Belles Lettres, 1985, p. 323-334.
- Blanchet, Lambot 1985** : BLANCHET (J.-Cl.), LAMBOT (B.). – Quelques aspects du Chalcolithique et du Bronze ancien en Picardie, *Revue archéologique de Picardie*, 1985, 3-4 : « Le Néolithique dans le Nord de la France et le Bassin parisien. Actes du IXe colloque interrégional sur le Néolithique, Compiègne 1982 (2e partie) », p. 79-118, 23 fig.
- Blanchet 1986** : BLANCHET (J.-Cl.). – L’extension du groupe Rhin - Suisse - France-orientale dans le Nord de la France, in : *Actes du colloque de Nemours*, p. 263-272, 3 fig. (Mémoires du Musée de Préhistoire d’Ile-de-France ; 1)
- Blanchet, Martínez 1986** : BLANCHET (J.-Cl.), MARTINEZ (R.). – Vers une chronologie interne du Chasséen dans le nord du Bassin parisien, in : *Le Néolithique de la France : hommages à G. Bailloud*, sous la dir. de J.-P. Demoule et J. Guilaine, Paris : Picard, p. 331-442, 5 fig.
- Blanchet 1987** : BLANCHET (J.-Cl.). – Les figurines en céramique du camp chasséen de Jonquières (Oise), *Antiquités Nationales*, 1986-1987, 18-19, p. 171-179, 5 fig.
- Blanchet 1988** : BLANCHET (J.-Cl.). – Le Chalcolithique dans le Bassin parisien et le Nord de la France, in : GUILAINE (J.), BLANCHET (J.-Cl.), L’HELGOUACH (J.), PETREQUIN (P.), ROUSSOT-LAROQUE (J.) – Le Chalcolithique en France, *Rassigna di Archeologia*, 1988, 7, p. 211-253, 6 fig.
- Blanchet 1989** : BLANCHET (J.-Cl.). – Jonquières «Le Mont d’Huet (Oise)», in : *Archéologie en France : 30 ans de découvertes*, Paris :

éd. de la Réunion des musées nationaux , p. 147, 1 fig.

Blanchet 1989 : BLANCHET (J.-Cl.). – L'âge du Bronze dans le Bassin parisien et le Nord de la France, in : *Le temps de la Préhistoire*, p. 413-415, 3 fig.

Blanchet 1989 : BLANCHET (J.-Cl.). – Les figurines néolithiques, in : *De Lascaux au Grand Louvre : archéologie et histoire en France*, sous la dir. de Ch. Goudineau et J. Guilaine, Ed. Errance, p. 442-445.

Blanchet 1989 : BLANCHET (J.-Cl.). – Néolithique final et Chalcolithique dans le Bassin parisien et le Nord de la France, in : *Le temps de la Préhistoire*, Edition Archéologia, p. 396-399, 3 fig., 1 tabl.

Blanchet 1991 : BLANCHET (J.-Cl.). – Histoire et avenir de la recherche archéologique dans la région de Compiègne, *Archéologie de la vallée de l'Oise. Compiègne et sa région depuis les origines*, catalogue de l'exposition réalisée au Centre Culturel de Compiègne du 17 janvier au 23 février 1991, pp. 12-14, 2 photogr.

Blanchet et alii 1992 : BLANCHET (J.-Cl.), DIEPEVEEN (M.), PLATEAUX (M.). – Un nouveau site danubien à Trosly-Breuil (Oise) (groupes de Villeneuve-Saint-Germain et de Cerny), in : *Actes du 11e colloque Inter-Régional sur le Néolithique de Mulhouse, 5-6-7 octobre 1984. Internéo*, Musée des Antiquités Nationales, p. 79-93, 10 fig.

Blanchet et alii 1993 : BLANCHET (J.-Cl.), HUYSECOM (E.), WOIMANT, G.P. – La cabane funéraire SOM de Compiègne « Le Hasoy » (Oise), *Revue archéologique de Picardie*, 1993, 3-4, p. 41-66.

Blanchet et alii 1996 : BILLARD (C.), BLANCHET (J.-Cl.), TALON (M.). – Origine et composantes de l'âge du Bronze ancien dans le nord-ouest de la France, in : *Actes du 197e Congrès national des sociétés historiques et scientifiques, Clermont-Ferrand, 1992, Pré-et Protohistoire*, 1996, p. 579-601, 7 fig., 3 tabl.

Bostyn, Prodéo, Valentin 1993 : ARBOGAST (R.-M), BOSTYN (F.), PRODEO (F.), VALENTIN (B.) – L'occupation Villeneuve-Saint-Germain sur le site de Longueil-Sainte-Marie "La Butte de Rhuis II" (Oise). Actes du 16ème Colloque interrégional sur le Néolithique de Paris, novembre 1989. *Documents d'Archéologie Française* pp. 26-40.

Brunaux, Méniel, Poplin 1985 : BRUNAU (J.-L.), MENIEL (P.) et POPLIN (F.) – *Gournay I, les fouilles sur le sanctuaire et l'oppidum (1975-1984)*. Suppl. à la Revue Archéologique de Picardie.

Brunaux 1986 : BRUNAU (J.-L.) – *Les Gaulois, sanctuaires et rites*, 154 p.. Editions Errance, coll. des Hespérides, Paris.

Brunaux, Lambot 1987 : BRUNAU (J.-L.) et LAMBOT (B.) – *Guerre et armement chez les Gaulois (450-52 av. J.-C.)*, 220 p.. Editions

Errance, Paris.

- Brunaux, Rapin 1988** : BRUNAU (J.-L.), RAPIN (A.) – *Gournay II, boucliers et lances. Dépôts et trophées*. Editions Errance, Paris.
- Brunaux, Lambot 1991** : BRUNAU (J.-L.) et LAMBOT (B.) – Le sanctuaire celtique et gallo-romain de Saint-Maur (Oise), pp. 178-189. *Les sanctuaires celtiques et le monde méditerranéen. Dossiers de protohistoire n° 3*. Editions Errance, Paris.
- Brunaux 1994** : BRUNAU (J.-L.), – Saint-Just-en-Chaussée (Oise) "Les Rossignols". *Bilan scientifique*, DRAC Amiens, pp. 118-119.
- Brunaux 1996** : BRUNAU (J.-L.), – *Les religions gauloises. Rituels celtiques de la gaule indépendante*, 216 p.. Editions Errance, Paris.
- Brunaux, Méniel 1997** : BRUNAU (J.-L.), MENIEL (P.) – La bourgade celtique de Montmartin et sa place publique et culturelle (à paraître). Ed. MSM, *Documents d'Archéologie Française*.
- Fémolant, Malrain 1995** : FEMOLANT (J.-M.), MALRAIN (F.) – Les établissements ruraux du deuxième Age du Fer et leur romanisation dans le département de l'Oise. *Revue Archéologique de Picardie*, "de la ferme indigène à la villa romaine. Actes du 2ème colloque de l'Association AGER, Amiens, 23 au 25 sept. 1993 ; n° spécial 11, pp. 39-54, 21 fig.
- Fémolant, Malrain 1996** : FEMOLANT (J.-M.), MALRAIN (F.) – Les établissements ruraux du deuxième Age du Fer et leur romanisation dans le département de l'Oise. Colloque Ager à Amiens, sept. 1993. *Revue Archéologique de Picardie*, n° spécial 11, pp. 39-54, 21 fig.
- Gadiolet, Bravard 1990** : GADIOLET (P.), BRAVARD (J.-P.) – Approche sédimentologique et morphodynamique du site du "Pré des Iles" à La Croix-Saint-Ouen (Oise). Etude préliminaire. Fouilles dans les sablières de la moyenne vallée de l'Oise en 1989. Dir. Valentin et Prodéo, *Revue Archéologique de Picardie*, n° spécial 8, pp. 179-184.
- Gaufroy 1991** : GAUDEFROY (S.) – Les incinérations de La Tène finale de Canly (Oise). *Archéologie de la Vallée de l'Oise : Compiègne et sa région depuis les origines*. Catalogue de l'exposition de Compiègne, 16-23 fév. 1991. Compiègne, C.R.A.V.O., 1991, pp. 139-140.
- Lambot 1988** : LAMBOT (B.) – L'habitat protohistorique du "Fond Pernant" à Compiègne. *Architecture des Ages des métaux. Fouilles récentes. Dossier de Protohistoire 2*, Editions Errance, Paris 1988, pp. 23-37
- Lambot 1991** : LAMBOT (B.) – Paléolithique ancien et moyen dans la moyenne vallée de l'Oise. *Archéologie de la Vallée de l'Oise : Compiègne et sa région depuis les origines*. Catalogue de

l'exposition de Compiègne, 16-23 fév. 1991. Compiègne, C.R.A.V.O., 1991, pp. 22-26.

Lambot 1991 : LAMBOT (B.) – Le Chalcolithique dans la vallée de l'Oise. *Archéologie de la Vallée de l'Oise : Compiègne et sa région depuis les origines*. Catalogue de l'exposition de Compiègne, 16-23 fév. 1991. Compiègne, C.R.A.V.O., 1991, pp. 64-66.

Lambot 1991 : LAMBOT (B.) – Le groupe des Urnes à décor plastique dans la vallée de l'Oise. *Archéologie de la Vallée de l'Oise : Compiègne et sa région depuis les origines*. Catalogue de l'exposition de Compiègne, 16-23 fév. 1991. Compiègne, C.R.A.V.O., 1991, pp. 67-68.

Lambot 1991 : LAMBOT (B.) – Dragages et ballastière. *Archéologie de la Vallée de l'Oise : Compiègne et sa région depuis les origines*. Catalogue de l'exposition de Compiègne, 16-23 fév. 1991. Compiègne, C.R.A.V.O., 1991, pp. 99-100.

Lambot 1991 : LAMBOT (B.) – Le second âge du Fer ou époque de La Tène. *Archéologie de la Vallée de l'Oise : Compiègne et sa région depuis les origines*. Catalogue de l'exposition de Compiègne, 16-23 fév. 1991. Compiègne, C.R.A.V.O., 1991, pp. 104-109.

Lambot 1991 : LAMBOT (B.) – Le "Fond Pernant" à Compiègne (Oise) : habitat de La Tène ancienne. *Archéologie de la Vallée de l'Oise : Compiègne et sa région depuis les origines*. Catalogue de l'exposition de Compiègne, 16-23 fév. 1991. Compiègne, C.R.A.V.O., 1991, pp. 104-109.

Lambot 1991 : LAMBOT (B.) – La maison du "Buisson Campin" à Verberie (Oise). *Archéologie de la Vallée de l'Oise : Compiègne et sa région depuis les origines*. Catalogue de l'exposition de Compiègne, 16-23 fév. 1991. Compiègne, C.R.A.V.O., 1991, pp. 117-118.

Lejars 1994 : LEJARS (Th.) – *Gournay III, les fourreaux d'épée ; le sanctuaire de Gournay-sur-Aronde et l'armement celtique de La Tène moyenne*, 234 p., nombreuses illustrations. Editions Errance ; Archéologie aujourd'hui, Paris.

Malrain, Prodéo 1990 : MALRAIN (F.), PRODEO (F.) – Les occupations néolithique et protohistorique au "Pré des Iles" à La Croix-Saint-Ouen (Oise). Fouilles de 1989. Fouilles dans les sablières de la moyenne vallée de l'Oise en 1989. Dir. Valentin et Prodéo. *Revue Archéologique de Picardie*, n° spécial 8, pp. 165-178.

Malrain, Prodéo, Valentin 1990 : MALRAIN (F.), PRODEO (F.), VALENTIN (B.) – Le programme de sauvetage et de surveillance des carrières de la moyenne vallée de l'Oise. Rapport 1989 et perspectives 1990. Fouilles dans les sablières de la moyenne vallée de l'Oise en 1989. Dir. Valentin et Prodéo. *Revue Archéologique de*

Picardie, n° spécial 8, pp. 9-24.

- Malrain 1991** : MALRAIN (F.) – Une nécropole gauloise à Longueil-Sainte-Marie "près des Grisards" (Oise). *Archéologie de la Vallée de l'Oise : Compiègne et sa région depuis les origines*. Catalogue de l'exposition de Compiègne, 16-23 fév. 1991. Compiègne, C.R.A.V.O., 1991, pp. 115-116.
- Malrain 1991** : MALRAIN (F.) – Les fermes gauloises. *Archéologie de la Vallée de l'Oise : Compiègne et sa région depuis les origines*. Catalogue de l'exposition de Compiègne, 16-23 fév. 1991. Compiègne, C.R.A.V.O., 1991, pp. 119-120.
- Malrain 1991** : MALRAIN (F.) – Les fermes indigènes de Chevrières "La Plaine du Marais" (Oise). *Archéologie de la Vallée de l'Oise : Compiègne et sa région depuis les origines*. Catalogue de l'exposition de Compiègne, 16-23 fév. 1991. Compiègne, C.R.A.V.O., 1991, pp. 121-125.
- Malrain 1991** : MALRAIN (F.) – Les structures quadrangulaires du "Pré des Iles" à La Croix-Saint-Ouen (Oise), La tène finale. *Archéologie de la Vallée de l'Oise : Compiègne et sa région depuis les origines*. Catalogue de l'exposition de Compiègne, 16-23 fév. 1991. Compiègne, C.R.A.V.O., 1991, pp. 128-129.
- Malrain et alii 1994** : MALRAIN (F.), MENIEL (P.), TALON (M.) – L'établissement rural de Jaux "Le Camp du Roi". Les installations agricoles à l'Age du Fer en Ile-de-France. *Etudes Histoire et d'Archéologie*. Vol. 4, Dir. O. Buchsenschutz et P. Méniel, Presses de l'Ecole Normale Supérieure, Paris, 1994, pp. 159-184.
- Méniel 1987** : MENIEL (P.) – *Chasse et élevage chez les gaulois (450-52 av. J.-C.)*, 154 p.. Editions Errance, Paris.
- Méniel 1990** : MENIEL (P.) – Archéozoologie du deuxième Age du Fer dans la moyenne vallée de l'Oise. *Revue Archéologique de Picardie*, n° spécial 8, Fouilles dans les sablières de la moyenne vallée de l'Oise en 1989. Dir. Valentin et Prodéo., pp. 185-188.
- Méniel 1991** : MENIEL (P.) – Les animaux à l'Age du Fer dans la vallée de l'Oise. *Archéologie de la Vallée de l'Oise : Compiègne et sa région depuis les origines*. Catalogue de l'exposition de Compiègne, 16-23 fév. 1991. Compiègne, C.R.A.V.O., 1991, pp. 130-134.
- Prodéo 1991** : PRODEO (F.) – Le Néolithique dans la vallée de l'Oise. *Archéologie de la Vallée de l'Oise : Compiègne et sa région depuis les origines*. Catalogue de l'exposition de Compiègne, 16-23 fév. 1991. Compiègne, C.R.A.V.O., 1991, pp. 44-47.
- Prodéo 1991** : PRODEO (F.) – La Croix-Saint-Ouen "Le Pré des Iles" (Oise). *Archéologie de la Vallée de l'Oise : Compiègne et sa*

- région depuis les origines*. Catalogue de l'exposition de Compiègne, 16-23 fév. 1991. Compiègne, C.R.A.V.O., 1991, pp. 57-58.
- Prodéo 1991** : PRODEO (F.) – Choisy-au-Bac "Le Confluent" (Oise). *Archéologie de la Vallée de l'Oise : Compiègne et sa région depuis les origines*. Catalogue de l'exposition de Compiègne, 16-23 fév. 1991. Compiègne, C.R.A.V.O., 1991, pp. 59-60.
- Prodéo 1991** : PRODEO (F.) – Compiègne "Le Coq Galleux" (Oise). *Archéologie de la Vallée de l'Oise : Compiègne et sa région depuis les origines*. Catalogue de l'exposition de Compiègne, 16-23 fév. 1991. Compiègne, C.R.A.V.O., 1991, pp. 61-62.
- Prodéo 1991** : PRODEO (F.) – Compiègne "Le Hazoy" (Oise). *Archéologie de la Vallée de l'Oise : Compiègne et sa région depuis les origines*. Catalogue de l'exposition de Compiègne, 16-23 fév. 1991. Compiègne, C.R.A.V.O., 1991, pp. 63-64.
- Prodéo 1995** : PRODEO (F.) – La céramique du site Villeneuve-Saint-Germain de Longueil-Sainte-Marie "La Butte de Rhuis III" (Oise). In actes du XIXe colloque Internéo, Amiens 1992, *Revue Archéologique de Picardie*, n° spécial 9, pp. 41-62.
- Talon 1987** : TALON (M.) – Les formes céramiques Bronze final et premier Age du Fer de Choisy-au-Bac (Oise). Actes du colloque Age du Bronze de Lille. *Revue Archéologique de Picardie / Société Préhistorique Française*, pp. 255-273, 18 fig.
- Talon 1991** : TALON (M.) – L'âge du Bronze et le premier Age du Fer dans la moyenne vallée de l'Oise. *Archéologie de la Vallée de l'Oise : Compiègne et sa région depuis les origines*. Catalogue de l'exposition de Compiègne, 16-23 fév. 1991. Compiègne, C.R.A.V.O., 1991, pp. 72-80.
- Talon 1991** : TALON (M.) – Les sépultures à incinération de l'Age du Bronze moyen au carrefour d'Aumont en forêt de Compiègne. *Archéologie de la Vallée de l'Oise : Compiègne et sa région depuis les origines*. Catalogue de l'exposition de Compiègne, 16-23 fév. 1991. Compiègne, C.R.A.V.O., 1991, pp. 81-82.
- Talon 1991** : TALON (M.) – Longueil-Sainte-Marie "Le Plan" (Oise). *Archéologie de la Vallée de l'Oise : Compiègne et sa région depuis les origines*. Catalogue de l'exposition de Compiègne, 16-23 fév. 1991. Compiègne, C.R.A.V.O., 1991, pp. 87-88.
- Talon 1991** : TALON (M.) – Les habitats du Bronze final et premier Age du Fer de Choisy-au-Bac "Le Confluent" (Oise). *Archéologie de la Vallée de l'Oise : Compiègne et sa région depuis les origines*. Catalogue de l'exposition de Compiègne, 16-23 fév. 1991. Compiègne, C.R.A.V.O., 1991, pp. 89-90.

- Talon, Méniel, Pinard, Rapin 1992** : TALON (M.), MENIEL (P.), PINARD (E.) et RAPIN (A.) – La sépulture de guerrier de La Croix-Saint-Ouen (Oise). Actes du 2ème symposium international d'Hautvillers, 8-10 oct. 1992. *Société Archéologique Champenoise*, mémoire n° 9, pp. 391-404, 7 fig.
- Valentin 1989** : VALENTIN (B.) – Découverte d'industries anciennes dans les sablières de la moyenne vallée de l'Oise. *Archéologie* 88. *Fouilles et sauvetages dans la moyenne vallée*. Compiègne, C.R.A.V.O., pp. 71-76.
- Valentin 1991** : VALENTIN (B.) – Le site de tardenoisien de "La Bouche d'Oise" à Houdancourt (Oise). *Archéologie de la Vallée de l'Oise : Compiègne et sa région depuis les origines*. Catalogue de l'exposition de Compiègne, 16-23 fév. 1991. Compiègne, C.R.A.V.O., 1991, pp. 41-42.
- Woimant 1988** : WOIMANT (G.-P.) – La statuette du dieu-guerrier gaulois de Saint-Maur (Oise). *Revue du Louvre*, 4-5 oct. 1986, pp. 250-252, fig.
- Woimant 1991** : WOIMANT (G.-P.) – Estrées-Saint-Denis "Le Moulin des Hayes" (Oise). *Archéologie de la Vallée de l'Oise : Compiègne et sa région depuis les origines*. Catalogue de l'exposition de Compiègne, 16-23 fév. 1991. Compiègne, C.R.A.V.O., 1991, pp. 155-157, 3 fig.
- Woimant 1993** : WOIMANT (G.-P.) – Le sanctuaire antique de Champlieu, commune d'Orrouy (Oise). *Revue Archéologique de Picardie*, t. 1-2, pp.63-198, 37 fig., 18 photos, IV pl. photos, IV pl. de plans, IV pl. annexes de plans.
- Woimant 1995** : WOIMANT (G.-P.) – *L'Oise. Carte archéologique de la Gaule*. 570 p., 415 fig. Académie des Inscriptions et Belles-Lettres, Paris.

Figure 1

Les sites archéologiques de Compiègne et ses environs

- | | |
|--|---|
| 1- "le Gord" | 9- le confluent de l'Aisne et de l'Oise |
| 2- "le Coq Galleux" | 10- "le Clos des Roses" |
| 3- "le Hazoy" | 11- "la ville médiévale" |
| 4- "le Fond Pernant" | 12- "le lycée Charles De Gaulle" |
| 5- "le Buissonnet" | 13- "le parc tertiaire" |
| 6- "le Carrefour d'Aumont" | 14- "le Camp du Roy" |
| 7- "la Muette" | 15- "la station d'épuration" |
| 8- le dépôt de l'Age du Bronze de "la justice" | 16- le dépôt "les Rossignols" |

Légende

- | | | | |
|----------------|-------------|---------------|-----------------|
| ▲ Gallo-Romain | □ La Tène | Age du Bronze | ☆ Mésolithique |
| Gué | ▣ Hallstatt | ○ Néolithique | ★ Paléolithique |

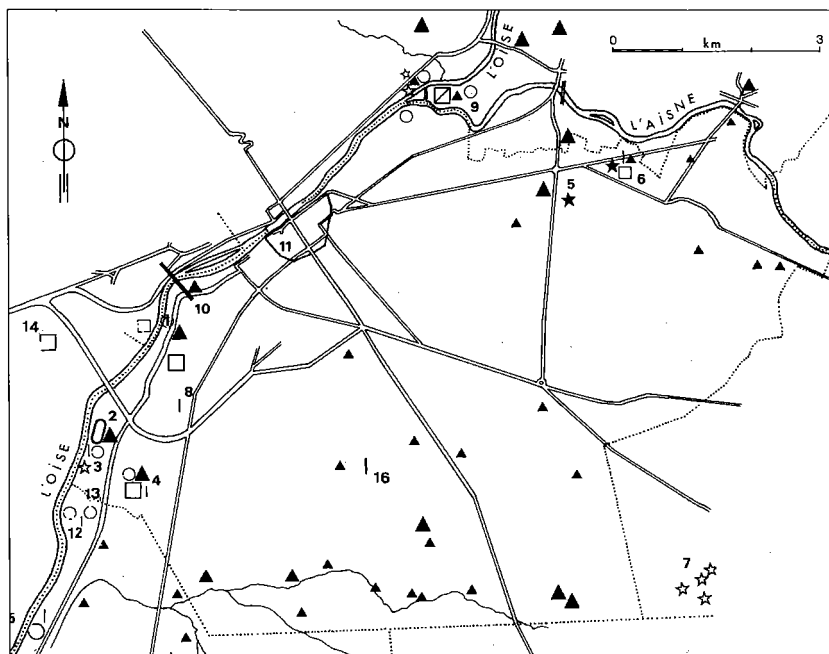


Figure 2

Le dépôt de La Croix-Saint-Ouen (Oise), "la Grande Queue" 1 à 8- haches à douille ; 9- marteau à douille (dessins Jean-Claude BLANCHET et Jean-Michel COINTIN)

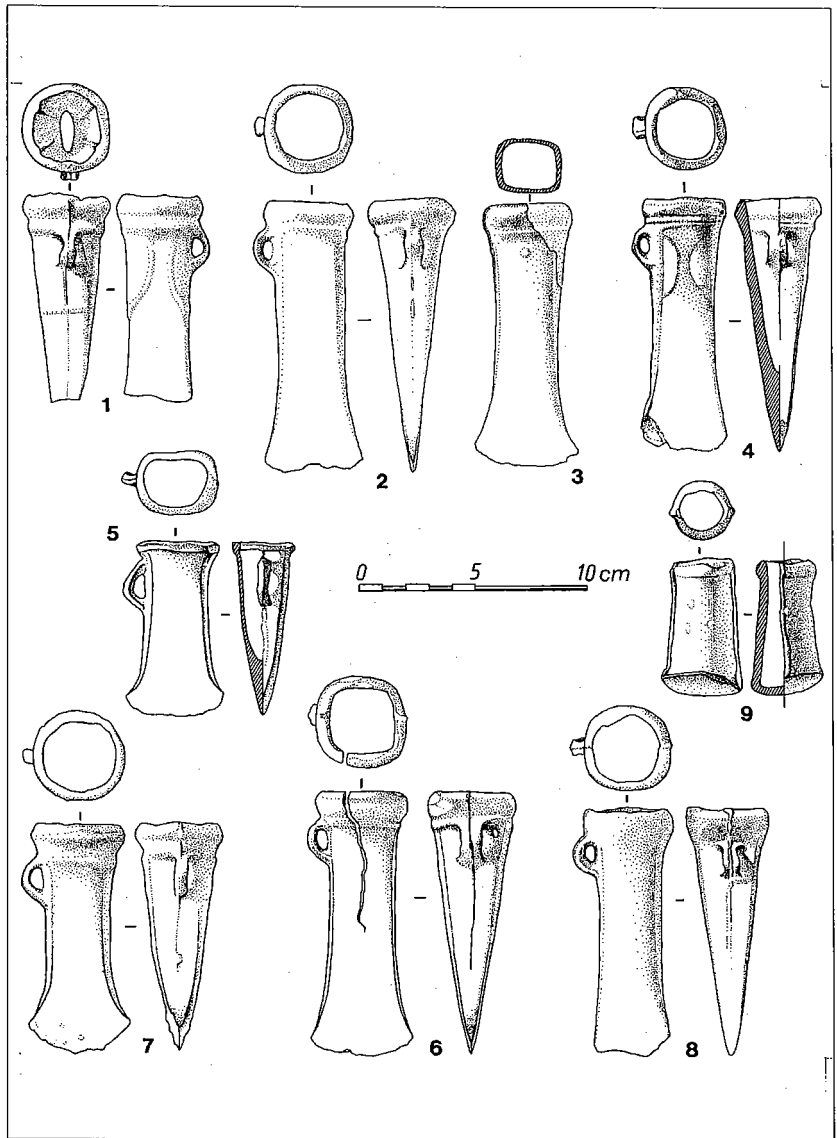


Figure 3

Le dépôt de La Croix-Saint-Ouen (Oise), "la Grande Queue" 10 à 14- pointes de lance et fragments ; 15 à 21 et 26- fragments de haches à douille et à ailerons médians ; 22 à 25- fragments d'épées en langue de carpe ; 27- tête d'épingle ; 28- frangment de bracelet à section triangulaire (dessins Jean-Claude BLANCHET et Jean-Michel COINTIN)

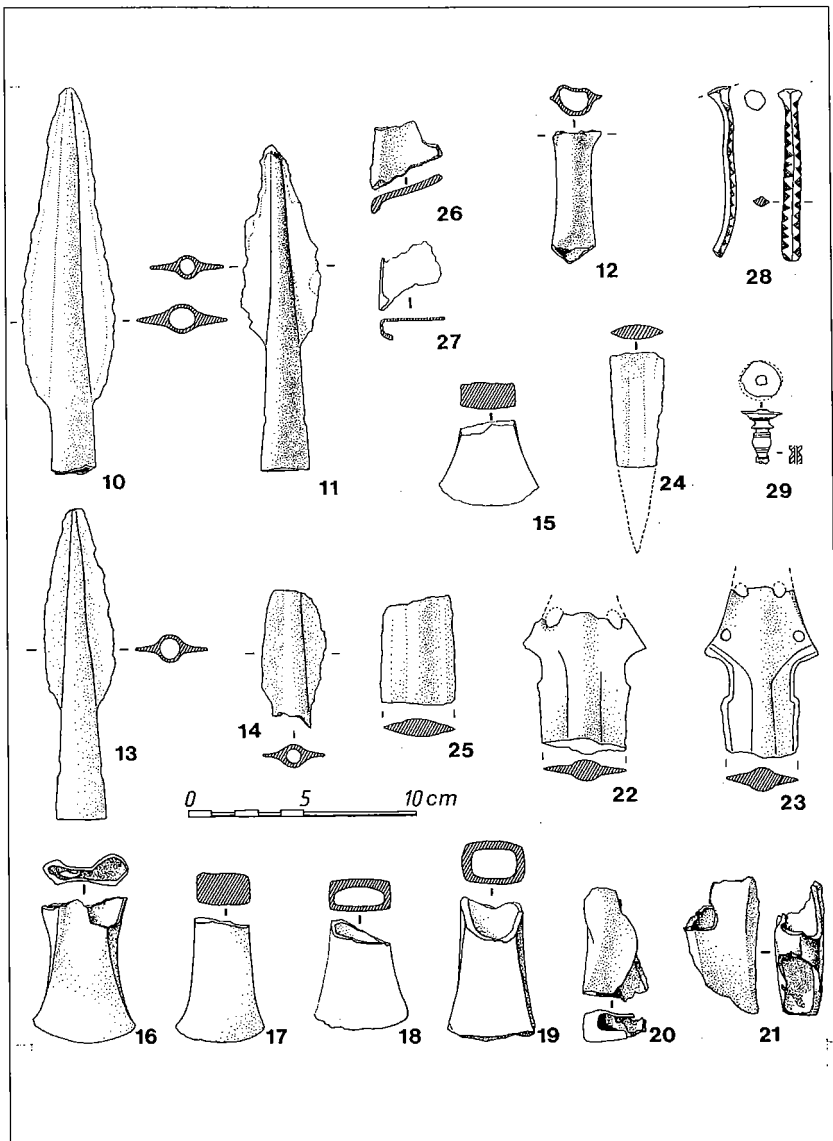


Figure 4

Le dépôt de La Croix-Saint-Ouen (Oise), "la Grande Queue" 30 à 40- fragments de luigots plano-convexes et plats ; 41- plaque de tôle (dessins Jean-Claude BLANCHET et Jean-Michel COINTIN)

